

Bilagor

Utökning av verksamhetsområde för allmänt vatten, spillvatten och dagvatten

Enligt 6 § i "Lag om allmänna vattentjänster" ska kommunen: "Om det med hänsyn till skyddet för människans hälsa eller miljö behöver ordnas vattenförsörjning eller avlopp i ett större sammanhang för en viss befintlig eller blivande bebyggelse.

1. Bestämna det verksamhetsområde inom vilket vattentjänsten eller vattentjänsterna behöver ordnas.
2. Se till att behovet snarast, och så länge behovet finns kvar, tillgodoses i verksamhetsområde genom en allmän VA-anläggning.

Verksamhetsområde är det geografiska område inom vilket en eller flera vattentjänster har ordnats eller ska ordnas genom allmän VA-anläggning.

Kommunen har byggt ut eller har beslutat att inom snar framtid bygga ut tjänsterna vatten, spillvatten och i de flesta fall dagvatten till fastigheterna enligt bifogade bilagor.

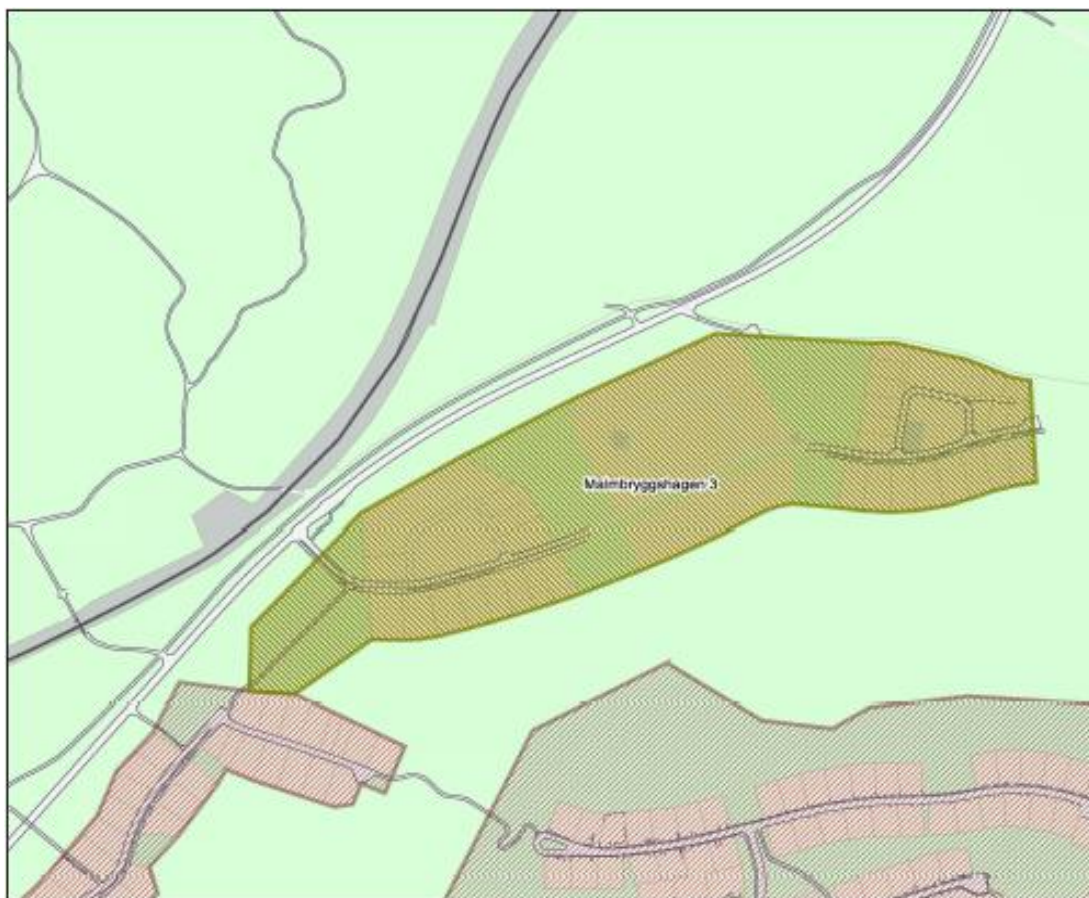
Att utöka kommunens VA-verksamhetsområde enligt bifogade bilagor säkerställer att regler för debitering enligt gällande VA-taxa och ansvar enligt kommunens ABVA (Allmänna bestämmelser för vatten och avlopp) ska gälla för fastigheterna.

Föreslagen utökning av verksamhetsområde för

- vatten
- spillvatten
- dagvatten

Fastigheter:

HOVRÄTTSNOTARIEN 1	KAMMARHERREN 1	KAMMARHERREN 2
KAMMARHERREN 3	KAMMARHERREN 4	KAMMARHERREN 5
KAMMARJUNKARN 6	KAMMARHERREN 7	KAMMARHERREN 8
KAPTENLÖJTNANTEN 1	KAPTENLÖJTNANTEN 2	KAPTENLÖJTNANTEN 3
KAPTENLÖJTNANTEN 4	KAPTENLÖJTNANTEN 5	KAPTENLÖJTNANTEN 10
KAPTENLÖJTNANTEN 11	KAPTENLÖJTNANTEN 12	KAPTENLÖJTNANTEN 13
MINISTERN 1	MINISTERN 2	MINISTERN 3
MINISTERN 4	MINISTERN 3	NOTARIEN 1
Del av SJÖSA 1:2 enl. karta		

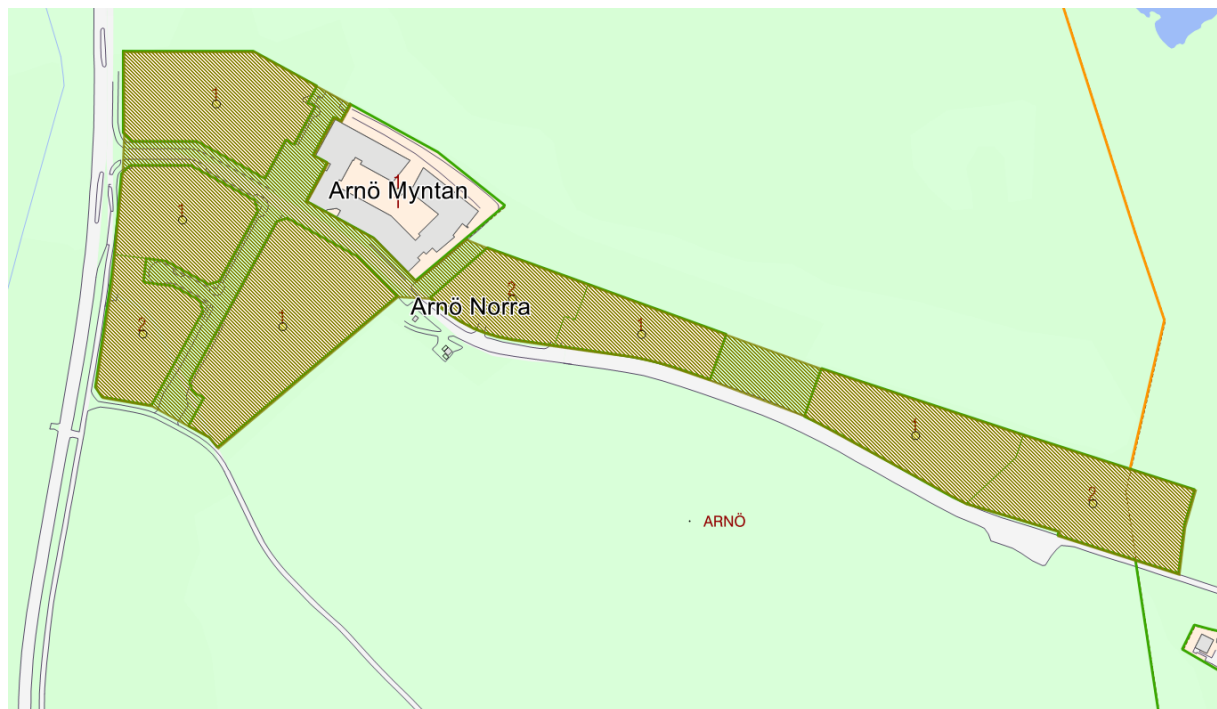


Föreslagen utökning av verksamhetsområde för

- vatten
- spillvatten
- dagvatten

Fastigheter:

PORSEN 1	KUMMINET 1	KUMMINET 2
JOHANNESÖRTEN 1	KINABARKEN 1	KINABARKEN 2
VIOLROTEN 1	VIOLROTEN 2	

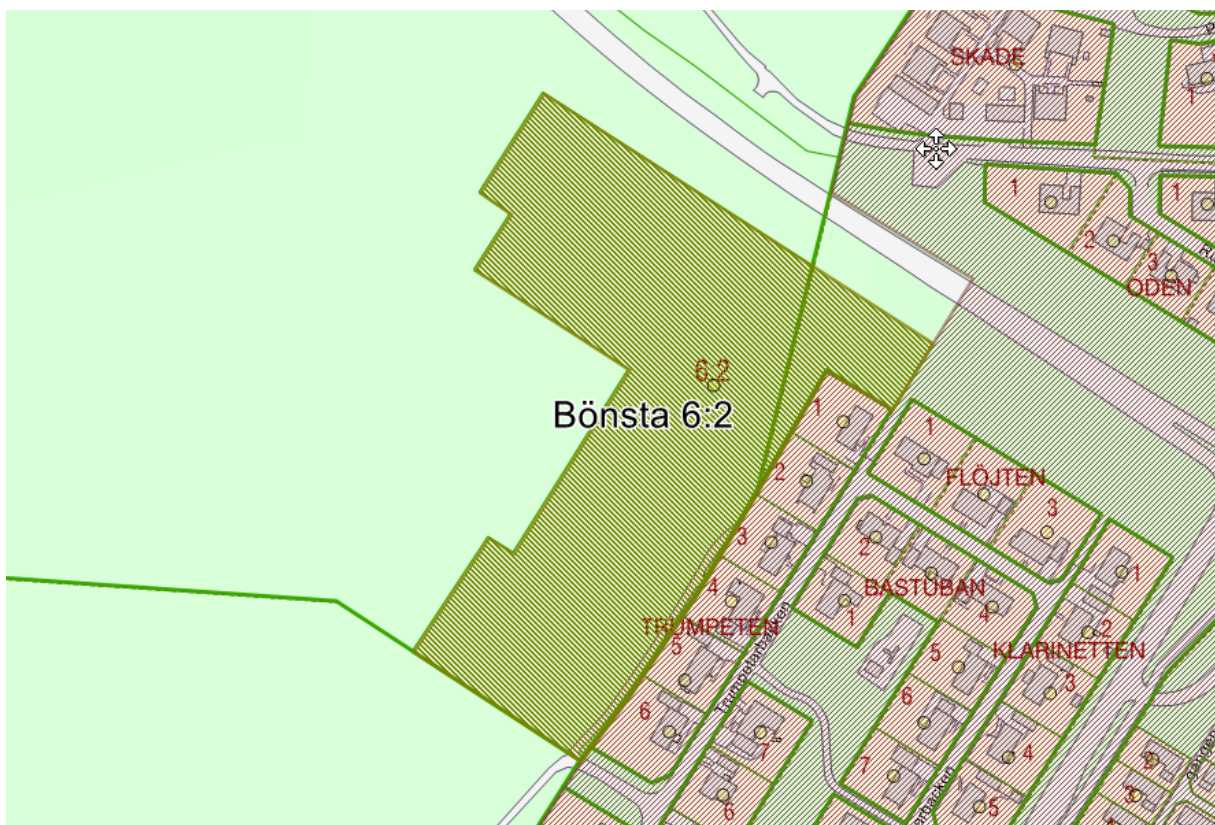


Föreslagen utökning av verksamhetsområde för

- vatten
- spillvatten
- dagvatten

Fastigheter:

Bönsta 6:2

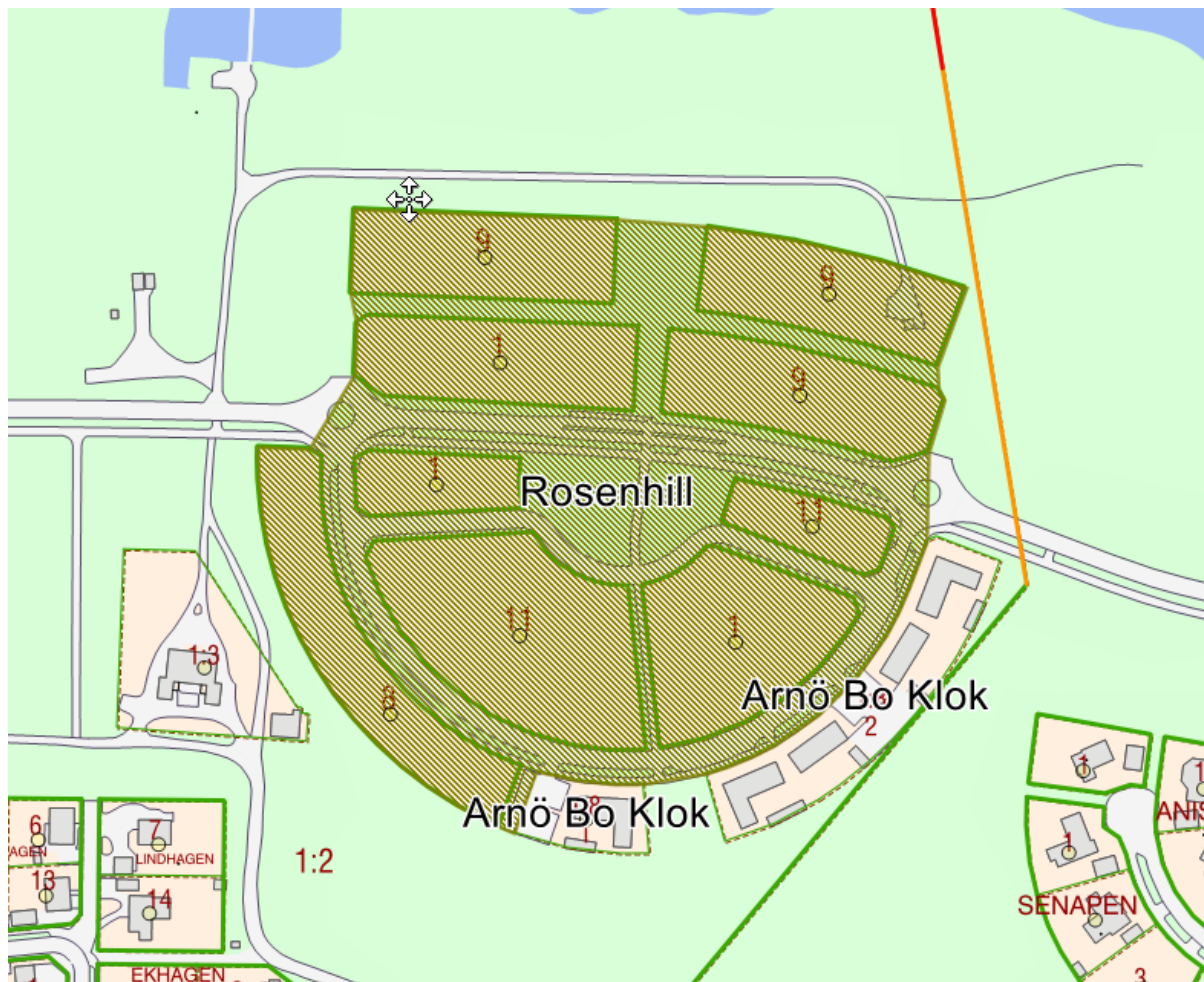


Föreslagen utökning av verksamhetsområde för

- vatten
- spillvatten
- dagvatten

Fastigheter:

RELINGEN 9	KAPELLET 1	RATTEN 9
BORDET 9	LEJDAREN 1	LANTERNAN 11
FARTYGET 11	MÄSSEN 1	SKROVET 8



Föreslagen utökning av verksamhetsområde för

- vatten
- spillvatten
- dagvatten

Fastigheter:

BILEN 1
SKRUVEN 1
SKRUVEN 2

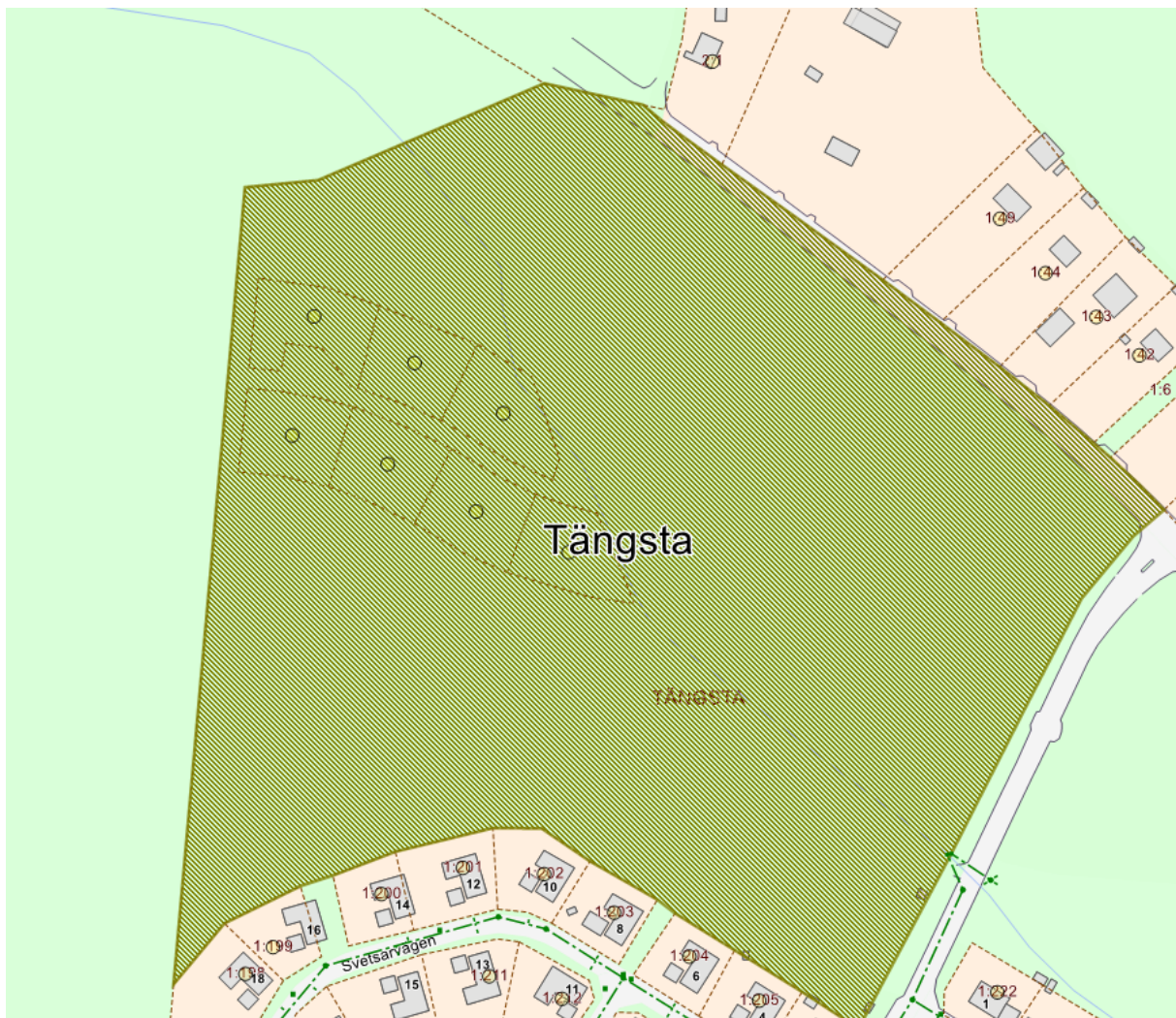


Föreslagen utökning av verksamhetsområde för

- vatten
- spillvatten
- dagvatten

Fastigheter:

TÄNGSTA 1:286	TÄNGSTA 1:287
TÄNGSTA 1:288	TÄNGSTA 1:289
TÄNGSTA 1:290	TÄNGSTA 1:291
TÄNGSTA 1:292	Del av STIGTOMTA-ROGSTA 4:1 enl karta

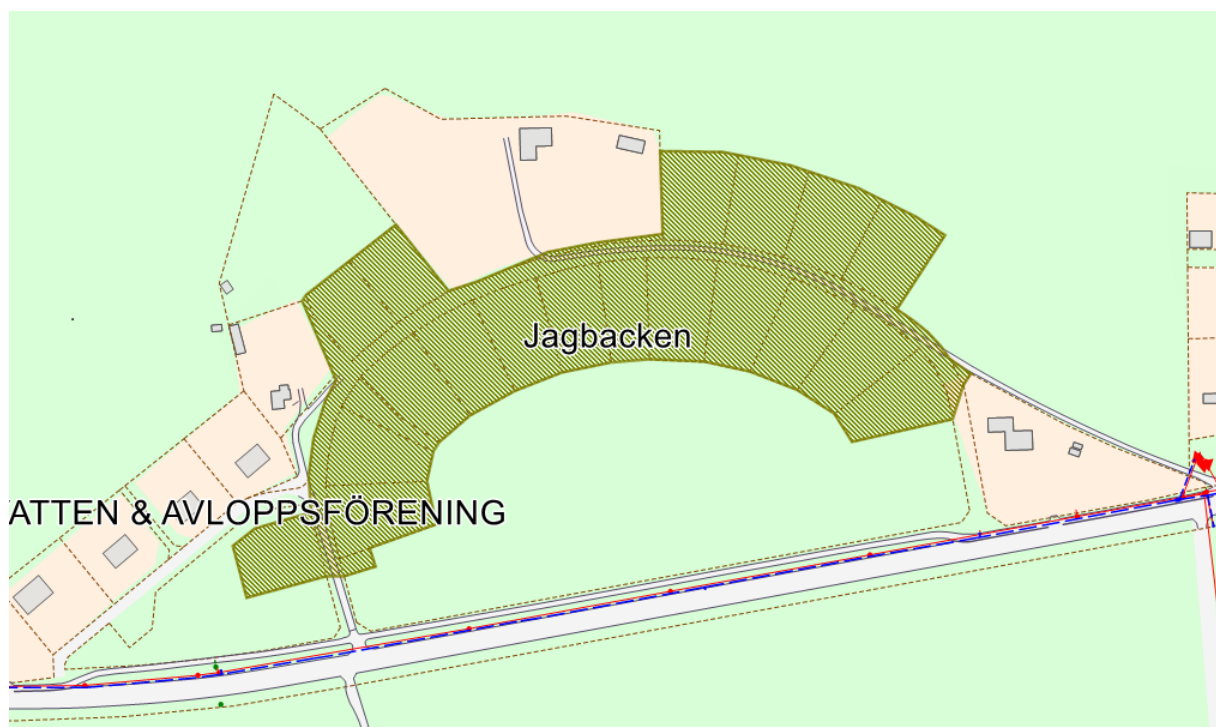


Föreslagen utökning av verksamhetsområde för

- vatten
- spillvatten

Fastigheter:

BERGSHAMMARS-EKEBY 6:66	BERGSHAMMARS-EKEBY 6:67
BERGSHAMMARS-EKEBY 6:68	BERGSHAMMARS-EKEBY 6:69
BERGSHAMMARS-EKEBY 6:70	BERGSHAMMARS-EKEBY 6:71
BERGSHAMMARS-EKEBY 6:72	BERGSHAMMARS-EKEBY 6:73
BERGSHAMMARS-EKEBY 6:74	BERGSHAMMARS-EKEBY 6:75
BERGSHAMMARS-EKEBY 6:76	BERGSHAMMARS-EKEBY 6:77
BERGSHAMMARS-EKEBY 6:78	BERGSHAMMARS-EKEBY 6:79
BERGSHAMMARS-EKEBY 6:80	BERGSHAMMARS-EKEBY 6:81
BERGSHAMMARS-EKEBY 6:82	BERGSHAMMARS-EKEBY 6:83

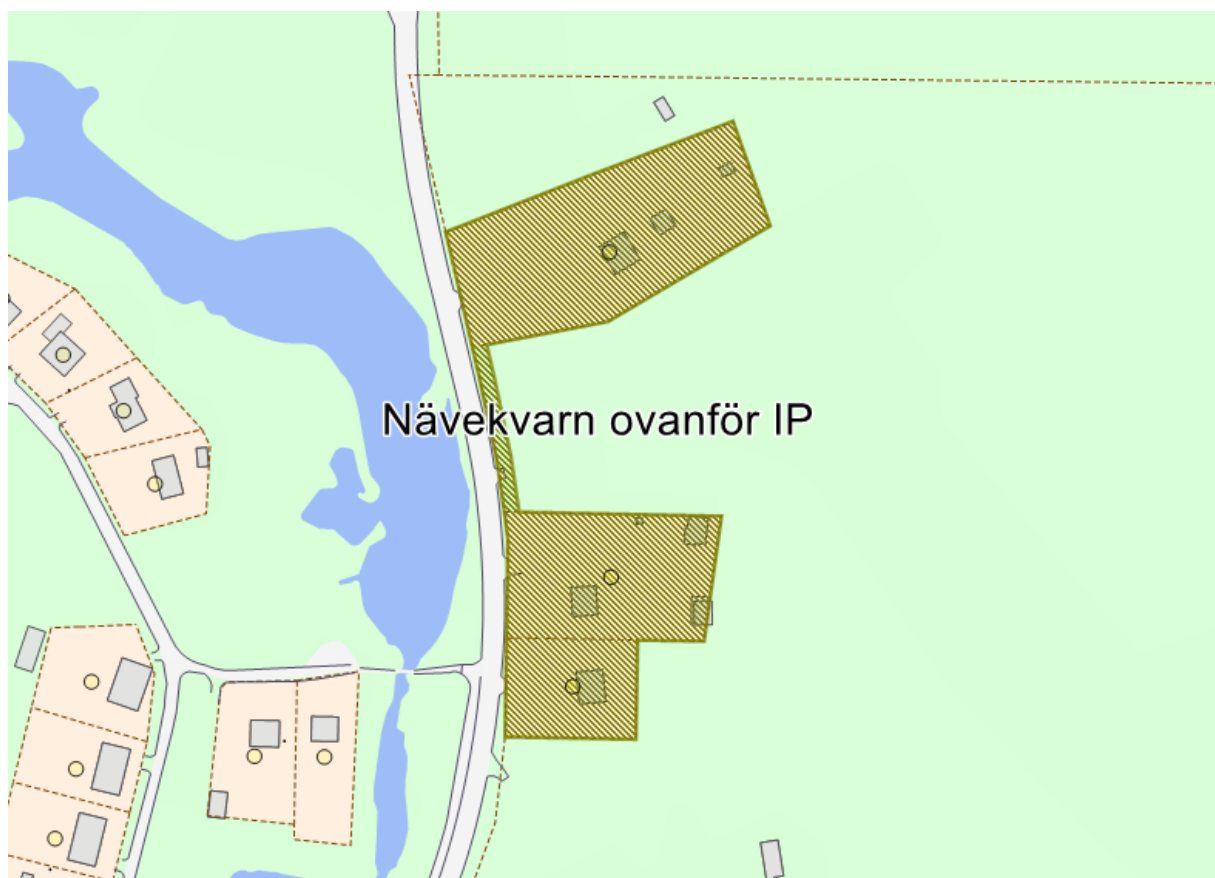


Föreslagen utökning av verksamhetsområde för

- vatten
- spillvatten

Fastigheter:

NÄVEKVARN 3:4	NÄVEKVARN 4:1	NÄVEKVARN 2:29
---------------	---------------	----------------



Föreslagen utökning av verksamhetsområde för

- vatten
- spillvatten
- dagvatten

Fastigheter:

STOPET 1		
----------	--	--

